



INFORMACIÓN

B Á S I C A

**SOBRE ELECCIONES
EN EL ESTADO DE MÉXICO**

Y DEL PROCESO ELECTORAL DE DIPUTADOS LOCALES Y AYUNTAMIENTOS 2012

1 DE JULIO, 2012

Consejo General

Consejero Presidente

M. en D. Jesús Castillo Sandoval

Consejeros Electorales

Lic. J. Policarpo Montes de Oca Vázquez

Mtro. Arturo Bolio Cerdán

M. en D. J. A. Abel Aguilar Sánchez

M. en D. Jesús G. Jardón Nava

Dr. en A. P. José Martínez Vilchis

Lic. Juan Carlos Villarreal Martínez

Representantes de los Partidos Políticos y Coaliciones

Partido Acción Nacional

Partido Revolucionario Institucional

Partido de la Revolución Democrática

Partido del Trabajo

Partido Verde Ecologista de México

Movimiento Ciudadano

Nueva Alianza

"Comprometidos con el Estado de México"

"Compromiso por el Estado de México"

"Compromiso con el Estado de México"

"Morena" (Diputados)

"Comprometidos por el Estado de México"

"Morena" (Ayuntamientos)

"El Cambio Verdadero"

"Unidos es Posible"

"Movimiento Progresista"

C. Juan Antonio Flores Coto

Lic. Jorge Álvarez Colín

Lic. Mario Enrique del Toro

Lic. Joel Cruz Canseco

C. Esteban Fernández Cruz

Lic. Horacio Enrique Jiménez López

Lic. Benjamín Ramírez Retama

Lic. Ángel Luz Lugo Nava

Lic. Macario Yáñez Valdovinos

Lic. José Neira García

Lic. Ricardo Moreno Bastida

Lic. Jorge Torres Rodríguez

Lic. Armando Bautista Gómez

Lic. Marcos Álvarez Pérez

Lic. Agustín Ángel Barrera Soriano

Lic. Javier Rivera Escalona

Secretario del Consejo General

Ing. Francisco Javier López Corral

Junta General

Presidente de la Junta

M. en D. Jesús Castillo Sandoval

Secretario Ejecutivo General

Ing. Francisco Javier López Corral

Director de Organización

Lic. Jesús George Zamora

Director de Capacitación

Lic. Rafael Plutarco Garduño García

Director de Partidos Políticos

Dr. Sergio Anguiano Meléndez

Director de Administración

Lic. José Mondragón Pedrero

Director del Servicio Electoral Profesional

Lic. Humberto Infante Ojeda

Directora Jurídico-Consultiva

Lic. Alma Patricia Sam Carbajal

Órgano Técnico de Fiscalización

Lic. Hernán Mejía López

Contraloría General

Mtro. Ruperto Retana Ramírez

Unidades Administrativas

Unidad de Comunicación Social

Mtro. Juan Carlos Muciño González

Centro de Formación y Documentación Electoral

Dr. Ángel Gustavo López Montiel

Unidad de Informática y Estadística

Ing. José Pablo Carmona Villena

16 años 12 elecciones

9 elecciones ordinarias

1999, 2005 y 2011 (Gobernador)
1996, 2000, 2003, 2006, 2009 y 2012
(Diputados Locales y Ayuntamientos)

3 elecciones extraordinarias

1997, 2003, 2006
(Ayuntamientos)

10
NOVIEMBRE
1996

ELECCIÓN DE DIPUTADOS LOCALES Y AYUNTAMIENTOS
(10 de noviembre de 1996)



ELECCIÓN DE GOBERNADOR
(3 de julio de 2005)

09
MARZO
1997

ELECCIÓN EXTRAORDINARIA DE AYAPANGO
(9 de marzo de 1997)



ELECCIÓN DE DIPUTADOS LOCALES Y AYUNTAMIENTOS
(12 de marzo de 2006)

04
JULIO
1999

ELECCIÓN DE GOBERNADOR
(4 de julio de 1999)



ELECCIÓN EXTRAORDINARIA DE OCOYOACAC
(3 de septiembre de 2006)

2
JULIO
2000

ELECCIÓN DE DIPUTADOS LOCALES Y AYUNTAMIENTOS
(2 de julio de 2000)



ELECCIÓN DE DIPUTADOS LOCALES Y AYUNTAMIENTOS
(5 de julio de 2009)

9
MARZO
2003
Tu haces
la mejor elección

ELECCIÓN DE DIPUTADOS LOCALES Y AYUNTAMIENTOS
(3 de marzo de 2003)




ELECCIÓN DE GOBERNADOR
(3 de julio de 2011)

12
OCTUBRE
2003
Tu haces
la mejor elección

ELECCIÓN EXTRAORDINARIA DE CHALCO,
ATENCO Y TEPOTZOTLÁN (12 de octubre de 2003)



ELECCIÓN DE DIPUTADOS LOCALES Y AYUNTAMIENTOS
(1 de julio de 2012)



datos comparativos entre procesos electorales

	2006	2009	2012	
			Distritales	Municipales
Órganos desconcentrados	170	170	45	125
Vocales	510	510	135	375
Consejeros Electorales Propietarios	1,020	1,020	270	750
Instructores	200	200		434
Capacitadores	2,201	2,350		2,797
Padrón Electoral	9'116,146	10'056,818		10,964,640*
* Fuente: IFE (Corte al 31 de marzo de 2012).				
Lista Nominal	9'014,847	10'020,332		10,396,537**
** Fuente: IFE Lista Nominal Electoral Definitiva (Corte al 31 de marzo de 2012).				
Casillas	15,357	16,694		17,319 ***
*** Número definitivo por acuerdo del Consejo General (IEM/COC/13/2012)				
Funcionarios de Mesas Directivas de Casilla	122,856	116,858		121,233****
**** Número definitivo				



datos básicos del Estado de México

Territorio y Población

Extensión Territorial: 22,356.80 km²

Población del Estado de México: 15'175,862 habitantes
(Censo Nacional de Población y Vivienda, 2010, INEGI)

Mujeres: 7'778,876

Hombres: 7'396,986

Composición Política y Electoral

Municipios: 125

Distritos Electorales Locales: 45

Padrón Electoral	2006	2009	2012
	9'116,146	10'056,818	10,964,640*

* Fuente: IFE (Corte al 31 de marzo de 2012).

Lista Nominal	2006	2009	2012
	9'014,847	10'020,332	10,396,537*

* Fuente: IFE Lista Nominal Electoral Definitiva (Corte al 31 de marzo de 2012).



histórico de participación ciudadana

ELECCIÓN	%
10 de noviembre de 1996 (diputados locales y ayuntamientos)	46.5%
9 de marzo de 1997 (extraordinaria Ayapango)	82.0%
4 de julio de 1999 (gobernador)	46.9%
2 de julio de 2000 (diputados locales y ayuntamientos)	65.8%
9 de marzo de 2003 (diputados locales y ayuntamientos)	42.8%
12 de octubre de 2003 (extraordinaria Chalco, Atenco y Tepetzotlán)	47.7%
3 de julio de 2005 (gobernador)	42.7%
12 de marzo de 2006 (diputados locales y ayuntamientos)	43.6%
3 de septiembre de 2006 (extraordinaria Ocoyoacac)	64.1%
5 de julio de 2009 (diputados locales y ayuntamientos)	52.2%
3 de julio de 2011 (gobernador)	46.1%

Datos de participación de la elección de diputados locales y ayuntamientos 2009

- 35 municipios tuvieron una participación mayor al 70%, es decir, por arriba de la media nacional.
- Ixtapan del Oro presentó la más alta participación, con poco más de 81%.
- 81 municipios tuvieron una participación entre 50% y 69%.
- 16 municipios presentaron una participación superior a 42%. Éstos concentran 62.5% de la Lista Nominal Estatal.








datos comparativos

Lista nominal-población

La lista nominal en el Estado de México es de:

10,396,537 ciudadanos¹

comparable con la población de los siguientes países:

País	Población	% con relación a la Lista Nominal
	Nueva Zelanda: 4,414,400	42.46%
	Noruega: 4,907,990	47.20%
	Finlandia: 5,375,276	51.70%
	Israel: 7,588,400	72.98%
	Austria: 8,414,638	80.93%
	Suecia: 9,415,295	90.56%
	Bélgica: 10,431,477	100.33%

1. Fuente: IFE Lista Nominal Electoral Definitiva (Corte al 31 de marzo de 2012).

datos comparativos

Estado de México-países

La lista nominal en el Estado de México es de:

10,396,537 ciudadanos¹

comparable con los electores de los siguientes países:

País	Electores	% con relación a la Lista Nominal
	Chile: 8,285,186 (elección presidencial de 2009)	79.69%
	Grecia: 9,949,401 (mayo 2012)	95.69%
	Nepal: 9,958,132 (enero 2012)	95.78%
	Ecuador: 10,529,765 (elección presidencial de 2009)	101.28%
	Ghana: 12,472,978 (elección presidencial y parlamentaria de 2008)	119.97%

1. Fuente: IFE Lista Nominal Electoral Definitiva (Corte al 31 de marzo de 2012).

datos comparativos

a nivel nacional

La Lista Nominal en el Estado de México es de:

10,396,537 ciudadanos¹

superior a la suma de las listas nominales de los estados:


Estado	Lista Nominal
Puebla	3,890,412
Querétaro	1,269,415
Guerrero	2,331,792
San Luis Potosí	1,755,706
Tlaxcala	809,090
Total	10,056,415

1. IFE Lista Nominal Electoral Definitiva (Corte al 31 de marzo de 2012).



actividades preparatorias del proceso electoral

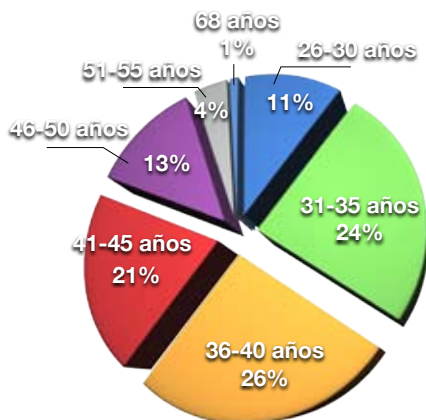
Vocales Distritales y Municipales 2,460 convocatorias distribuidas 5,347 solicitudes recibidas 4,169 exámenes de selección aplicados 2,428 aspirantes al curso de formación 2,201 aspirantes aplicaron examen del curso 1,510 aspirantes mejor evaluados 1,468 aspirantes a evaluación psicométrica 1,461 aspirantes entrevistados	Procedimiento de selección de aspirantes a Vocales Distritales y Municipales (integración, formación, evaluación y designación). del 29 de agosto de 2011 y hasta febrero de 2012.
Consejeros Electorales 3,600 convocatorias distribuidas 7,164 solicitudes recibidas 6,292 aspirantes a consejeros electorales	Procedimiento de selección de aspirantes a Consejeros Electorales Distritales y Municipales (integración y designación) de octubre de 2011 a enero de 2012.
Juntas Distritales y Municipales	Proceso de integración de las juntas distritales y municipales del 26 octubre de 2011 a febrero de 2012.
Instructores y Capacitadores 1,230 convocatorias distribuidas 11,694 solicitudes recibidas	Procedimiento de selección de aspirantes a Instructores y Capacitadores (formación, evaluación y designación) del 24 de octubre de 2011 al 27 de febrero de 2012. Recepción de solicitudes: 4,6,7 y 8 de febrero de 2012.
Observadores Electorales 3,000 convocatorias para distribuir	Publicación de la convocatoria, acreditación, capacitación y entrega de constancias/acreditaciones del 28 de diciembre de 2011 al 17 de junio de 2012.
Convocatoria a la Elección de Diputados Locales y Ayuntamientos	Publicación de la convocatoria a la elección de Diputados Locales y Ayuntamientos en la Gaceta de Gobierno 1 de diciembre de 2011 (Decreto no. 383).



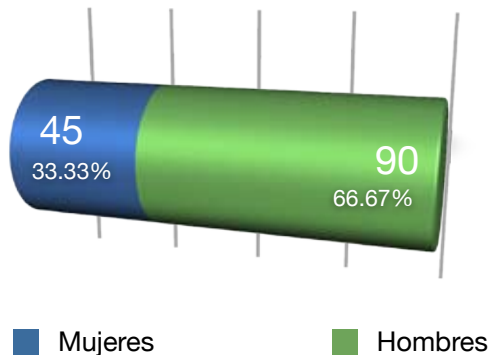
perfil de vocales distritales designados

Promedio de edad 39 años

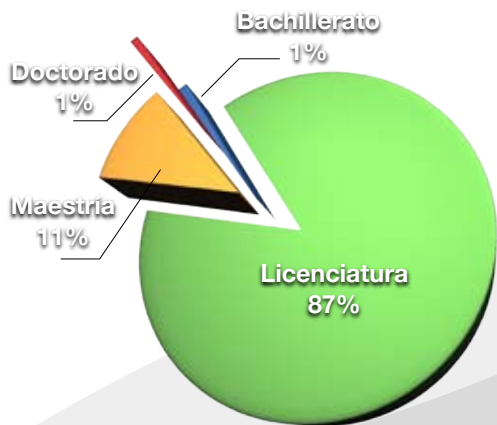
Rangos de edad de Vocales



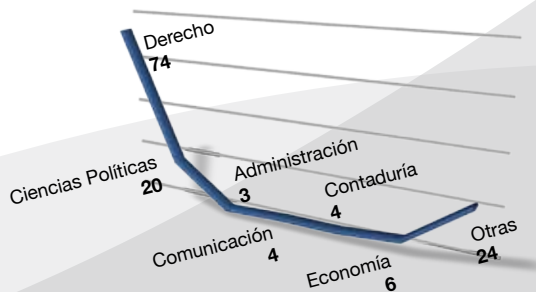
Distribución por género




Nivel educativo



Orientación educativa

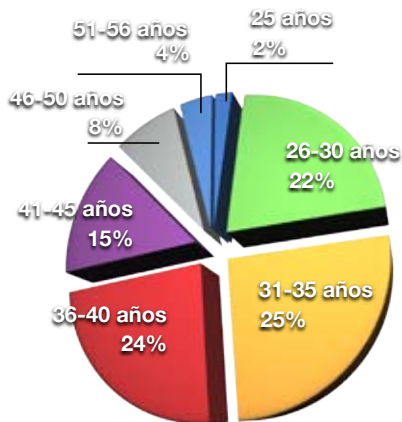




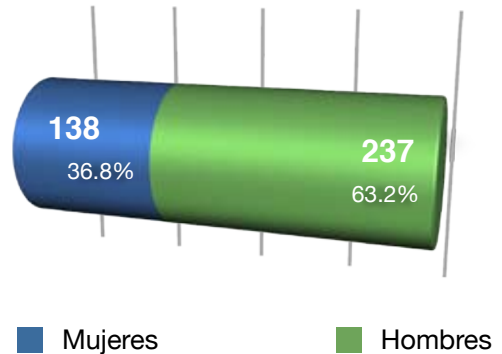
perfil de vocales municipales designados

Promedio de edad 36 años

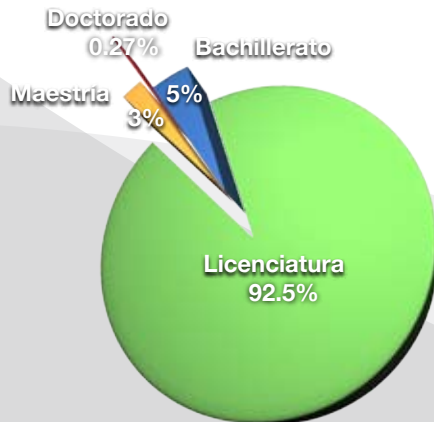
Rangos de edad de vocales



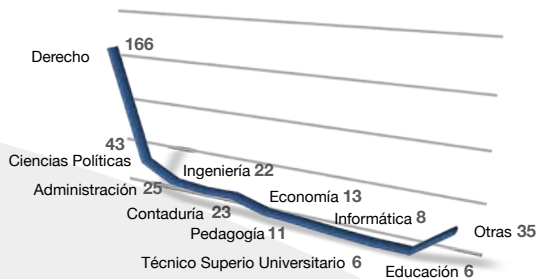
Distribución por género



Nivel educativo



Orientación educativa





financiamiento público

RESUMEN DE FINANCIAMIENTO PÚBLICO PARA EL AÑO 2012

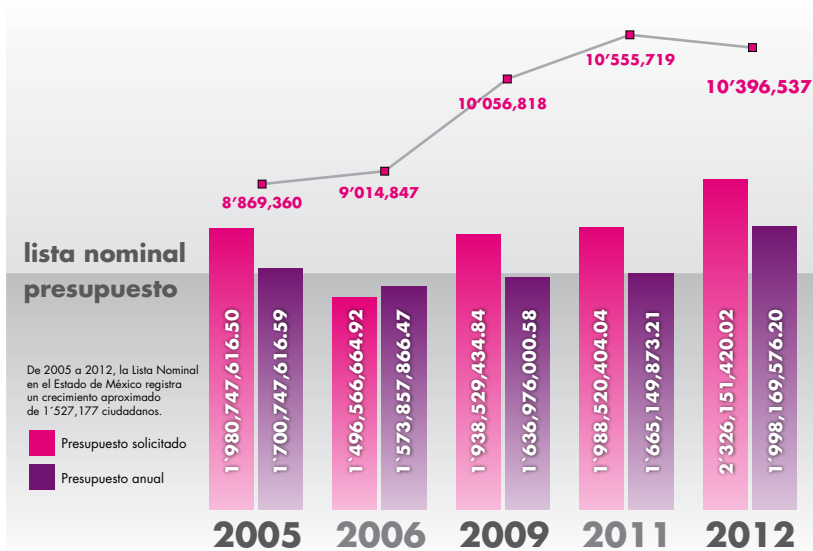
PARTIDO POLÍTICO	FINANCIAMIENTO PÚBLICO				TOTAL
	ACTIVIDADES PERMANENTES	OBTENCIÓN DEL VOTO	ACTIVIDADES ESPECÍFICAS	ORGANIZACIÓN DE PROCESOS INTERNOS	
Acción Nacional	\$57,924,844.50	\$104,264,720.11	\$1,158,496.89	\$5,213,236.01	\$168,561,297.51
Revolucionario Institucional	\$68,855,124.51	\$123,939,224.11	\$1,377,102.49	\$6,196,961.21	\$200,368,412.31
de la Revolución Democrática	\$42,924,294.72	\$77,263,730.49	\$858,485.89	\$3,863,186.52	\$124,909,697.62
del Trabajo	\$19,618,398.01	\$35,313,116.42	\$392,367.96	\$1,765,655.82	\$57,089,538.21
Verde Ecologista de México	\$17,841,012.02	\$32,113,821.63	\$356,820.24	\$1,605,691.08	\$51,917,344.97
Movimiento Ciudadano	\$19,604,147.90	\$35,287,466.22	\$392,082.96	\$1,764,373.31	\$57,048,070.39
Nueva Alianza	\$31,271,825.61	\$56,289,286.09	\$625,436.51	\$2,814,464.30	\$91,001,012.52
TOTAL	258,039,647.26	464,471,365.07	5,160,792.95	23,223,568.25	750,895,373.53



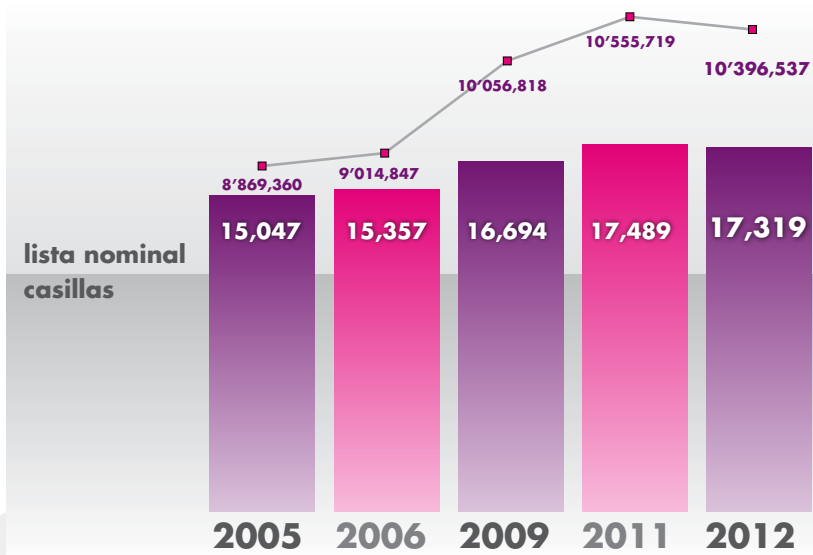
presupuesto 2012 distribución por tipo de gasto

CAPÍTULO DE GASTO	MONTO
1000 Servicios Personales	932'632,232.17
2000 Materiales y Suministros	26'517,481.59
3000 Servicios Generales	261'929,369.73
4000 Prerrogativas	758'395,373.53
5000 Bienes Inmuebles	15'195,119.18
6000 Inversión Pública	3'500,00.00
TOTAL	1,998'169,576.20

comparativo lista nominal-presupuesto




comparativo lista nominal-casillas





integración de las comisiones para 2012

Nombre de la Comisión	Presidente	Integrantes	Secretario Técnico
Comisión de Organización y Capacitación	Mtro. Arturo Bolio Cerdán	<ul style="list-style-type: none"> x Lic. Policarpo Montes de Oca Vázquez x Lic. Juan Carlos Villarreal Martínez 	Director de Capacitación El Director de Organización en los casos que corresponda
Comisión de Vigilancia de las Actividades Administrativas y Financieras	Dr. en A. P. José Martínez Vilchis	<ul style="list-style-type: none"> x M. en D. Jesús G. Jardón Nava x M. en D. Abel Aguilar Sánchez 	Contralor General
Comisión de Acceso a Medios, Propaganda y Difusión	Lic. Juan Carlos Villarreal Martínez	<ul style="list-style-type: none"> x Dr. en A. P. José Martínez Vilchis x M. en D. Jesús G. Jardón Nava 	Director de Partidos Políticos Secretario Técnico Suplente: El titular de la Unidad de Comunicación Social en los casos que corresponda
Comisión del Servicio Electoral Profesional	Lic. Juan Carlos Villarreal Martínez	<ul style="list-style-type: none"> x M. en D. Abel Aguilar Sánchez x Lic. Policarpo Montes de Oca Vázquez 	Director del Servicio Electoral Profesional
Comisión de Promoción y Difusión de la Cultura Política y Democrática	Mtro. Arturo Bolio Cerdán	<ul style="list-style-type: none"> x M. en D. Abel Aguilar Sánchez x Dr. en A. P. José Martínez Vilchis 	Director de Capacitación
Comisión Especial Dictaminadora del Registro de Partidos Políticos	M. en D. Jesús G. Jardón Nava	<ul style="list-style-type: none"> x Mtro. Arturo Bolio Cerdán x Lic. Policarpo Montes de Oca Vázquez 	Director de Partidos Políticos
Comisión Especial de Vigilancia para la Actualización, Depuración y Verificación del Padrón y Lista Nominal de Electores	Lic. Policarpo Montes de Oca Vázquez	<ul style="list-style-type: none"> x Dr. en A. P. José Martínez Vilchis x Mtro. Arturo Bolio Cerdán 	Secretario Ejecutivo General
Comisión Especial para Atender la Propuesta de Reformas al Reglamento para la Fiscalización de los Recursos de las Organizaciones que pretendan su Registro como Partido Político Local	Lic. Policarpo Montes de Oca Vázquez	<ul style="list-style-type: none"> x M. en D. Abel Aguilar Sánchez x Dr. en A. P. José Martínez Vilchis 	Titular del Órgano Técnico de Fiscalización
Comité Académico	Mtro. Arturo Bolio Cerdán	<ul style="list-style-type: none"> x Lic. Juan Carlos Villarreal Martínez x Dr. Javier Arzuaga Magnoni (UAEM) x Dr. Emilio Rabasa Gamboa (UNAM) x Dr. Francisco Reveles Vázquez (UNAM) 	Titular del Centro de Formación y Documentación Electoral



capacitación electoral 2012

Primera insaculación: 2,020,942 insaculados

Segunda insaculación: 121,338 insaculados

CASILLAS A INSTALAR	FUNCIONARIOS DESIGNADOS
17,319	121,233 (Presidente, Secretario, Dos Escrutadores y 3 Suplentes generales)
	69,276 (Presidente, Secretario, Dos Escrutadores)

Funcionarios por tipo de casilla

TIPO DE CASILLA	TOTAL DE CASILLA	TOTAL DE FUNCIONARIOS
BÁSICA	6,361	44,527
CONTIGUA	10,356	72,492
EXTRAORDINARIA	541	3,787
ESPECIAL	61	427
TOTAL	17,319	121,233

INSTRUCTORES	CAPACITADORES
434	2,797

ETAPAS DE LA CAPACITACIÓN ELECTORAL

PRIMERA ETAPA	SEGUNDA ETAPA
Notificación, verificación de requisitos y capacitación.	Capacitación a ciudadanos seleccionados para ser Funcionario de Mesas Directivas de Casilla a partir de la segunda insaculación.
Del 08 de marzo al 30 de abril (54 días)	Del 9 de mayo al 28 de junio (51 días).
	Primer periodo de entrega de nombramientos y capacitación: del 09 de mayo al 05 de junio (28 días)
Notificación: Del 08 de marzo al 26 de abril (50 días)	Segundo periodo de entrega de nombramientos y capacitación: del 08 al 20 de junio (13 días)
Capacitación: (de 08 de marzo al 30 de abril (54 días)	<p>Tercer periodo de entrega de nombramientos y capacitación: del 23 al 28 de junio (6 días)</p> <p>Simulacros de la jornada electoral: durante todo el periodo de la segunda etapa.</p>

MODALIDADES DE CAPACITACIÓN

CAPACITACIÓN DOMICILIARIA	CAPACITACIÓN ITINERANTE	EN CENTRO DE CAPACITACIÓN
<p>En el domicilio del ciudadano insaculado en forma individual o grupal.</p> <p>Duración mínima de 30 minutos y máxima según las posibilidades del ciudadano.</p>	<p>En lugar distinto al domicilio (individual o grupal) y en el sitio que para tal efecto señale el ciudadano, pudiendo ser: institución educativa, oficina de trabajo, entre otros.</p> <p>Duración no será menor a 45 minutos.</p>	<p>Se imparte al ciudadano, que acude al centro de capacitación ya sea distrital o municipal, en forma individual o grupal.</p> <p>Duración no será menor a 40 minutos, en un horario de 9:00 a 20:00 horas de lunes a viernes, y de 09:00 a 15:00 horas sábado y domingo.</p>



observadores electorales

OBSERVADORES ACREDITADOS ANTE ÓRGANOS DESCONCENTRADOS	
Consejos Distritales	287
Consejos Municipales	155
OBSERVADORES ACREDITADOS ANTE EL CONSEJO GENERAL	
968	
VISITANTES EXTRANJEROS ACREDITADOS ANTE EL CONSEJO GENERAL	
1	
GRAN TOTAL DE OBSERVADORES ELECTORALES Y VISITANTES EXTRANJEROS	
1,411	












AGRUPACIONES DE OBSERVADORES	ACREDITADOS
Grandeza Mexicana Nueva Generación A.C.	8
Fundación de Transparencia para Renovar México A.C.	323
Comisión de Derechos Humanos de Chiapas A.C.	618
Individuales	19
Visitante Extranjero (Español)	1
TOTAL	969



representantes generales

de partidos y coaliciones

DIPUTADOS






PARTIDO O COALICIÓN	NÚMERO AUTORIZADO POR ACUERDO-195/2012 DEL CONSEJO GENERAL	SOLICITUDES ANTE CONSEJO MUNICIPAL ELECTORAL	SOLICITUDES SUPLETORIAS ANTE CONSEJO DISTRITAL ELECTORAL	NOMBRAMIENTOS PROCEDENTES EN SISTEMA
	4,408	3,422	191	3,212
	638	638		636
	4,408	3,100	42	2,537
	4,232	1,507		1,388
	978	135		134
	4,290	1,576		1,537
	1,422	620	145	610
	2,646	3,770		2,423
	340	340		335
	784	784		753
	340	185	65	71



representantes generales

de partidos y coaliciones

AYUNTAMIENTOS










PARTIDO O COALICIÓN	NÚMERO AUTORIZADO POR ACUERDO-195/2012 DEL CONSEJO GENERAL	SOLICITUDES ANTE CONSEJO MUNICIPAL ELECTORAL	SOLICITUDES SUPLETORIAS ANTE CONSEJO DISTRITAL ELECTORAL	NOMBRAMIENTOS PROCEDENTES EN SISTEMA
	4,408	4,386		4,038
	636	608		582
	508	353		348
	270	262		250
	282	188		132
TOTAL	30,590	21,689	443	18,986



representantes ante mesas directivas de casilla

de partidos y coaliciones

AYUNTAMIENTOS

PARTIDO O COALICIÓN	NÚMERO AUTORIZADO POR ACUERDO-195/2012 DEL CONSEJO GENERAL	SOLICITUDES ANTE CONSEJO MUNICIPAL ELECTORAL	SOLICITUDES SUPLETORIAS ANTE CONSEJO DISTRITAL ELECTORAL	NOMBRAMIENTOS PROCEDENTES EN SISTEMA
	69,276	44,437	2,379	40,893
	69,276	38,833	782	38,409
	67,312	18,993	1,687	18,441
	67,828	18,141		16,978
	69,276	69,016		67,640
	10,524	10,073		6,130
	6,600	4,167		4,061
	4,748	4,401		4,307
	4,312	3,203	911	2,095




representantes ante mesas directivas de casilla

de partidos y coaliciones

DIPUTADOS

PARTIDO O COALICIÓN	NÚMERO AUTORIZADO POR ACUERDO-195/2012 DEL CONSEJO GENERAL	SOLICITUDES ANTE CONSEJO MUNICIPAL ELECTORAL	SOLICITUDES SUPLETORIAS ANTE CONSEJO DISTRITAL ELECTORAL	NOMBRAMIENTOS PROCEDENTES EN SISTEMA
	10,528	10,528		10,516
	15,540	1,634		1,569
	22,460	7,478		9,226
	41,804	40,532		41,449
	5,012	5,009		5,010
	11,932	11,932		11,864
	4,936	0		1,707
TOTAL	481,364	288,377	5,759	280,295




partidos políticos y coaliciones

registrados para la elección de diputados locales

EMBLEMA					
SIGLAS PARTIDOS	PAN	PRI	PRI-PVEM-NA	PRI-PVEM	PRI-NA
PARTIDOS / COALICIÓN	PARTIDO ACCIÓN NACIONAL	PARTIDO REVOLUCIONARIO INSTITUCIONAL	CCEM COMPROMISO CON EL ESTADO DE MÉXICO	CPEM COMPROMISO POR EL ESTADO DE MÉXICO	CPM COMPROMETIDOS CON EL ESTADO DE MÉXICO
DISTRITOS LOCALES	45	5	30	7	3

PVEM	NA	PRD	PT	PT-MC	MC
PARTIDO VERDE ECOLOGISTA DE MÉXICO	PARTIDO NUEVA ALIANZA	PARTIDO DE LA REVOLUCIÓN DEMOCRÁTICA	PARTIDO DEL TRABAJO	MORENA	MOVIMIENTO CIUDADANO
8	12	45	42	3	42




partidos políticos y coaliciones

registrados para la elección de ayuntamientos

EMBLEMA					
SIGLAS PARTIDOS	PAN	PRI-PVEM-NA	PRD	PRD-PT-MC	PRD-PT
PARTIDOS / COALICIÓN	PARTIDO ACCIÓN NACIONAL	CPEEM COMPROMETIDOS POR EL ESTADO DE MÉXICO	PARTIDO DE LA REVOLUCIÓN DEMOCRÁTICA	MP MOVIMIENTO PROGRESISTA	ECV EL CAMBIO VERDADERO
MUNICIPIOS	125	125	80	11	29

EMBLEMA				
SIGLAS PARTIDOS	PRD-MC	PT	PT-MC	MC
PARTIDOS / COALICIÓN	UEP UNIDOS ES POSIBLE	PARTIDO DEL TRABAJO	MORENA	MOVIMIENTO CIUDADANO
MUNICIPIOS	5	77	8	101



distribución de cargos de elección popular para diputados locales

DIPUTADOS LOCALES		
MAYORÍA RELATIVA	REPRESENTACIÓN PROPORCIONAL	TOTAL
45	30	75

distribución de cargos de elección popular para los ayuntamientos en 2012

EDILES QUE INTEGRAN LOS AYUNTAMIENTOS DEL ESTADO DE MÉXICO (CON BASE EN EL ARTÍCULO 16 DE LA LEY ORGÁNICA MUNICIPAL)						
POBLACIÓN MUNICIPAL (NÚMERO DE HABITANTES)	PRESIDENTE	SÍNDICOS		REGIDORES		NÚMERO DE AYUNTAMIENTOS
		MAYORÍA RELATIVA	REPRESENTACIÓN PROPORCIONAL	MAYORÍA RELATIVA	REPRESENTACIÓN PROPORCIONAL	
MENOR A 150,000	1	1		6	4	103
MÁS DE 150,000 Y MENOS DE 500,000	1	1		7	6	14
MÁS DE 500,000 Y MENOS DE 1'000,000	1	2	1	9	7	6
MÁS DE 1'000,000	1	2	1	11	8	2 (Ecatepec, Nezahualcóyotl)
TOTAL ESTATAL	125	133	8	792	554	125
GRAN TOTAL DE EDILES: 1,612						



medidas de seguridad en las boletas electorales

Respecto a los mecanismos de seguridad, que en promedio son 5 en todo el país, el IEEM aplicará 10 medidas:

1. Pantalla de seguridad en toda la hoja (frente y reverso).
2. Marca de agua tanto en la impresión como en el papel seguridad.
3. Líneas en microtexto distribuidas en diferentes lugares.
4. Leyenda con tinta invisible en el reverso.
5. Firmas de los integrantes del Consejo General en tinta invisibles.
6. Imagen latente del sello del Consejo General.
7. Papel seguridad que debe contar con fibras visibles e invisibles.
8. Impresión indicia, con palabras ocultas con tinta invisible al reverso y al frente de la boleta.
9. Nulo pantográfico.
10. La empresa que produzca las boletas deberá contar con una medida de seguridad adicional, y se le reserva el derecho de darla a conocer con el propósito de preservar la seguridad en la impresión de la boleta y la autenticidad de la misma.

responsabilidad social



Las casillas del IEEM contarán con:

Plantillas braille, señalamientos, mamparas y sellos especiales para ciudadanos con discapacidad visual, auditiva, de lenguaje, en extremidades inferiores y superiores.



El IEEM recicla y reutiliza material y documentación electoral que se usa en las elecciones.

elecciones coincidentes

ELECCIONES FEDERALES 1 DE JULIO

PRESIDENTE	
DIPUTADOS M.R.	300
DIPUTADOS R.P.	200
SENADORES M.R.	64
SENADORES 1a. MIN.	32
SENADORES R.P.	32

SAN LUIS POTOSÍ 1 DE JULIO

DIPUTADOS M.R.	26
DIPUTADOS R.P.	hasta 12
AYUNTAMIENTOS	58

SONORA 1 DE JULIO

DIPUTADOS M.R.	21
DIPUTADOS R.P.	hasta 12
AYUNTAMIENTOS	72

NUEVO LEÓN 1 DE JULIO

DIPUTADOS M.R.	26
DIPUTADOS R.P.	hasta 16
AYUNTAMIENTOS	51

QUERÉTARO 1 DE JULIO

DIPUTADOS M.R.	15
DIPUTADOS R.P.	10
AYUNTAMIENTOS	18

DISTRITO FEDERAL 1 DE JULIO

JEFE DE GOBIERNO	
DIPUTADOS M.R.	40
DIPUTADOS R.P.	26
DELEGACIONES	16

YUCATÁN 1 DE JULIO

GOBERNADOR	
DIPUTADOS M.R.	15
DIPUTADOS R.P.	10
AYUNTAMIENTOS*	106

JALISCO 1 DE JULIO

GOBERNADOR	
DIPUTADOS M.R.	20
DIPUTADOS R.P.	19
AYUNTAMIENTOS	125

COLIMA 1 DE JULIO

DIPUTADOS M.R.	16
DIPUTADOS R.P.	9
AYUNTAMIENTOS	10

GUANAJUATO 1 DE JULIO

GOBERNADOR	
DIPUTADOS M.R.	22
DIPUTADOS R.P.	14
AYUNTAMIENTOS	46

GUERRERO 1 DE JULIO

DIPUTADOS M.R.	28
DIPUTADOS R.P.	18
AYUNTAMIENTOS	81

ESTADO DE MÉXICO 1 DE JULIO

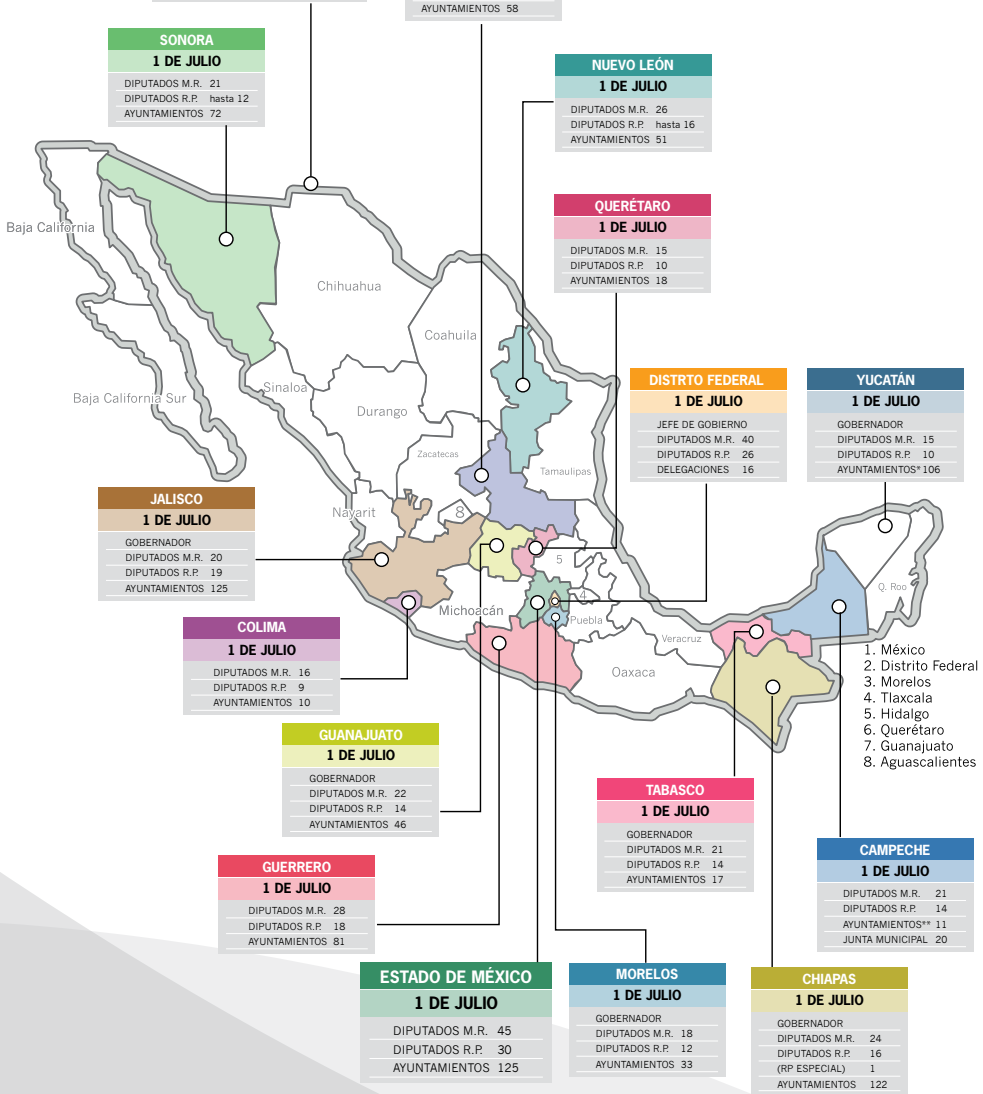
DIPUTADOS M.R.	45
DIPUTADOS R.P.	30
AYUNTAMIENTOS	125

MORELOS 1 DE JULIO

GOBERNADOR	
DIPUTADOS M.R.	18
DIPUTADOS R.P.	12
AYUNTAMIENTOS	33

CHIAPAS 1 DE JULIO

GOBERNADOR	
DIPUTADOS M.R.	24
DIPUTADOS R.P.	16
(RP ESPECIAL)	1
AYUNTAMIENTOS	122



* De acuerdo con lo dispuesto en el artículo 77, base décimo sexta, de la Constitución Política del Estado de Yucatán, se advierte que también se eligen como autoridades auxiliares municipales, las comisarías, dentro de los primeros 90 días siguientes a la toma de posesión del ayuntamiento.

** De conformidad con los artículos 102, fracciones III y V de la Constitución local, y 77, fracción II y 86 de la Ley Orgánica de los Municipios del Estado de Campeche, también se eligen por elección directa y bajo el principio de mayoría relativa las comisarías municipales, quienes son órganos unipersonales y auxiliares de los ayuntamientos, cuya jornada electoral se celebrará el penúltimo domingo de octubre.

Fuente: Tribunal Electoral del Poder Judicial de la Federación (versión preliminar).

¿cómo votar?

en el Estado de México

1 En el domicilio en donde te corresponde votar, habrá 2 casillas y una sola fila.

Primero votarás en la casilla del IFE



Elegirás:
• Presidente de la República
• Diputados Federales y
• Senadores

Y te entintarán el pulgar derecho.

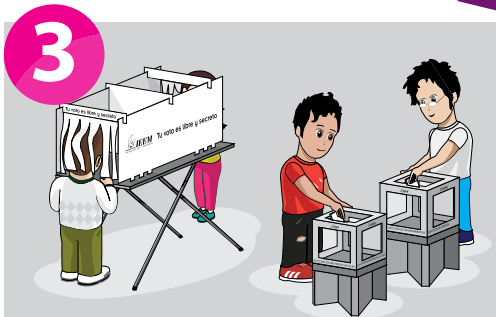
2 Después, en la casilla del IEEM:




Elegirás:
• Miembros de los Ayuntamientos
• Diputados Locales



Entregarás tu credencial para votar, revisarán tu pulgar izquierdo para saber que no has votado en la elección local y te buscarán en la lista nominal.



Te entregarán dos boletas: una para votar por miembros de los Ayuntamientos y otra para Diputados Locales, en la mampara emitirás tu voto en ambas boletas y las depositarás en las urnas correspondientes.




Colocarán un sello con la leyenda "votó" en la lista nominal donde aparece tu nombre, posteriormente marcarán tu credencial y entintarán tu pulgar izquierdo.

En la elección local son considerados:

votos válidos

Aquellas boletas en donde el elector expresa su decisión por algún partido político o coalición, marcando un solo círculo o cuadro del emblema.



votos nulos

Aquellas boletas en las cuales no se distingue la voluntad del ciudadano para elegir algún partido político o coalición.



El valor del voto eres tú.

Ubica tu casilla en: www.ieem.org.mx

Centro de Orientación Ciudadana (C.O.C) 01800 712 4336

Recuerda que si tu credencial es "03" no podrás votar el 1 de julio



ubicación de casillas especiales

No.	MUNICIPIO	DOMICILIO
1	TOLUCA	ESTACIONAMIENTO DE LA COMERCIALIZADORA DE PISOS Y BAÑOS, PASEO TOLLOCAN NÚMERO 804 ORIENTE, SANTA ANA TLAPALITLÁN, CÓDIGO POSTAL 50160, A UN COSTADO DE LA GASOLINERA
2	TOLUCA	ANDADOR DE LA PLAZA GONZÁLEZ ARRATIA, CALLE 5 DE FEBRERO SIN NUMERO COLONIA CENTRO TOLUCA MÉXICO CP 50000, ENTRE NIGROMANTE Y AGUILES SERDAN
3	TOLUCA	FACULTAD DE TURISMO Y GASTRONOMIA DE LA UNIVERSIDAD AUTONOMA DEL ESTADO DE MEXICO, CARRETERA TOLUCA - ATLACOMULCO KILOMETRO 14.5 EL ROSEDAL, SAN CAYETANO MORELOS, SAN MARTIN TOTOLTEPEC, CÓDIGO POSTAL 50200, FACULTAD DE TURISMO Y GASTRONOMIA DE LA UNIVERSIDAD AUTONOMA DEL ESTADO DE MEXICO
4	TOLUCA	CENTRAL DE ABASTOS, CARRETERA TOLUCA NAUCAIPAN KILOMETRO 4.5 SAN JOSE DE GUADALUPE OTZACATIPAN SAN MATEO OTZACATIPAN CP 50230, JUNTO A LA VILLA CHARRA DE TOLUCA
5	TEMOAYA	MODULO DE POLICIA ESTATAL, AVENIDA REFORMA, SIN NUMERO, COLONIA CENTRO, C.P. 50850, EN EL MUNICIPIO DE TEMOAYA ESTADO DE MEXICO, SECCION 4403, MODULO DE POLICIA Y BASES DE TAXIS
6	OCOYOACAC	ACERA DEL RESTAURANTE MARIA ISABEL, AVENIDA MONTE DE LAS CRUCES NO. 102, LA MARQUESA, C.P. 52740, OCOYOACAC, MEXICO, A UN COSTADO DE LA FARMACIA LOS ANGELES
7	SAN MATEO ATENCO	ESCUELA PRIMARIA OFICIAL GENERAL JOSE VICENTE VILLADA, AVENIDA JUAREZ NO. 104, BARRIO DE SAN JUAN, C.P. 52100, SAN MATEO ATENCO, MEXICO, A DOS CUADRAS DEL PALACIO MUNICIPAL DE SAN MATEO ATENCO, MEXICO
8	CALIMAYA	ZOOLOGICO DE ZACANGO, CARRETERA MATEPEC - ZOOLOGICO, KM. 7, SANTA MARIA NATIVITAS, C.P. 52200, CALIMAYA, ENTRADA PRINCIPAL DEL ZOOLOGICO, A UN COSTADO DE LAS TAQUILLAS
9	TIANGUISTENCO	DELEGACION MUNICIPAL, AVENIDA HIDALGO SIN NUMERO SAN NICOLAS COATEPEC, CÓDIGO POSTAL 52650 TIANGUISTENCO, A UN COSTADO DE LA CASA DEL SEÑOR JAVIER GUTIERREZ ROSALES
10	OCUILAN	DELEGACIÓN MUNICIPAL, AVENIDA 20 DE NOVIEMBRE SIN NÚMERO, PLAZA NUEVA, CÓDIGO POSTAL 52480, OCUILAN, FRENTE A LA EXPLANADA DE LA DELEGACIÓN
11	TENANCINGO	GLORIETA MORELOS, AVENIDA PASEO DE LOS INSURGENTES SIN NÚMERO, COLONIA MORELOS, CÓDIGO POSTAL 52400, TENANCINGO, ENFRENTE DE LA AGENCIA DE AUTOS SÁNCHEZ AUTOMOTRIZ
12	TEXCALITLÁN	EXPLANADA DE TERRACERÍA EN BUENAS CONDICIONES DE 30 MTS. X 5 MTS. DE FÁCIL ACCESO, ENTRONQUE DE LA CARRETERA SULTEPEC - TEXCALITLÁN - ALMOLOYA DE ALQUISIRAS, DOMICILIO CONOCIDO SIN NÚMERO, VUELTA DEL AGUA, TEXCALITLÁN, MEXICO CÓDIGO POSTAL 51670, FRENTE AL BUSTO DEL GENERAL AGUSTIN MILLAN
13	TEJUPILCO	CASETA DE VIGILANCIA, LIBRAMIENTO ENTRADA ORIENTE TEJUPILCO, SIN NÚMERO, CÓDIGO POSTAL 51400, TEJUPILCO, MÉXICO, FRENTE A LA COCA-COLA
14	VALLE DE BRAVO	KIOSKO DEL JARDIN CENTRAL, CABECERA MUNICIPAL, COLONIA CENTRO, CÓDIGO POSTAL 51200, VALLE DE BRAVO, A UN COSTADO DE LA IGLESIA
15	VILLA VICTORIA	JESUS MARIA, CARRETERA TOLUCA ZITACUARO, CÓDIGO POSTAL 50960, VILLA VICTORIA, A UN LADO DE LA CASA DEL SEÑOR FORTINO VELAZQUEZ DOMINGUEZ
16	SANTO TÓMAS	PORTE BAJA DEL KIOSCO DEL JARDIN MUNICIPAL, AVENIDA MORELOS SIN NÚMERO, COLONIA CENTRO, C.P. 51100, SANTO TÓMAS, MÉX, FRENTE AL PALACIO MUNICIPAL
17	EL ORO	EN EL CRUCERO QUE FORMAN LAS CARRETERAS EL ORO-VILLA VICTORIA Y EL ORO-TALPUJAHUA, CÓDIGO POSTAL 50600, EL ORO DE HIDALGO, FRENTE AL TECALI, JUNTO A EL ÁRBOL, A UN COSTADO DEL AUTO SERVICIO LANDERO
18	SAN FELIPE DEL PROGRESO	AUDITORIO EJIDAL, CALLE JOSÉ MARÍA MORELOS SIN NÚMERO, COLONIA CENTRO, CÓDIGO POSTAL 50640, SAN FELIPE DEL PROGRESO, FRENTE A LA ESCUELA PRIMARIA FERNANDO OROZCO Y BERRA

No.	MUNICIPIO	DOMICILIO
19	ATLACOMULCO	CENTRAL Y TERMINAL DE ATLACOMULCO, AVENIDA ISIDRO FABELA, SIN NÚMERO, COLONIA MORELOS, CÓDIGO POSTAL 50453, ATLACOMULCO, AL INTERIOR DE LA TERMINAL
20	JILOTEPEC	TERMINAL DE AUTOBUSES DE JILOTEPEC, AV. ANDRÉS MOLINA ENRÍQUEZ, ESQUINA LIBRAMIENTO, CÓDIGO POSTAL 54240, JILOTEPEC DE ANDRÉS MOLINA ENRÍQUEZ, A UN LADO DE LA EXPLANADA DEL TIANGÜIS QUE SE COLOCA LOS DÍAS VIERNES Y FRENTE A LA AGENCIA DEL MINISTERIO PÚBLICO
21	IXTLAHUACA	BASE DE TAXIS DE LA TERMINAL, CALLE BENITO JUÁREZ, SIN NÚMERO, IXTLAHUACA DE RAYÓN, CÓDIGO POSTAL 50740, IXTLAHUACA, A UN COSTADO DE LA TERMINAL
22	ATIZAPÁN DE ZARAGOZA	PLAZA ATIZAPÁN, CARRETERA ATIZAPÁN-VILLA NICOLÁS ROMERO NO. 28, COLONIA ATIZAPÁN CENTRO, ATIZAPÁN DE ZARAGOZA, MÉXICO, CÓDIGO POSTAL 52900, A UN COSTADO DEL CENTRO COMERCIAL AURRERA ENTRE CALLE ZAFIRO Y AVENIDA ADOLFO LOPEZ MATEOS, FRENTE A LA PANADERIA LECAROZ
23	HUIXQUILUCAN	PLAZA PÚBLICA, EXPLANADA DEL PALACIO MUNICIPAL DE HUIXQUILUCAN, NICOLAS BRAVO, SIN NUMERO, HUIXQUILUCAN DE DEGOLLADO, C.P. 52760, ESTADO DE MEXICO, KIOSCO, PLAZA PRINCIPAL DE LA CABECERA MUNICIPAL DE HUIXQUILUCAN, ENTRE CALLE HIDALGO Y AMADO NERVO
24	TLALNEPANTLA DE BAZ	ANDADOR DEL CENTRO COMERCIAL SUPERAMA, CALLE VIVEROS DE LA HACIENDA SIN NÚMERO, FRACCIONAMIENTO VIVEROS DEL VALLE, TLALNEPANTLA DE BAZ, C.P. 54060, ESQUINA CARRETERA MÉXICO-QUERETARO
25	CUAUTITLÁN	JARDIN DE NIÑOS FILIBERTO GOMEZ, AVENIDA HIDALGO NUMERO 4, COLONIA CENTRO, CODIGO POSTAL 54800, CUAUTITLAN, ESTADO DE MEXICO, FRENTE AL KIOSCO DEL JARDIN PRINCIPAL
26	ZUMPANGO	PORTALES ANEXOS A LA PRESIDENCIA MUNICIPAL, PLAZA JUAREZ, SIN NUMERO, BARRIO SAN JUAN, CÓDIGO POSTAL 55600, ZUMPANGO DE OCAMPO, ESTADO DE MÉXICO, JUNTO A LA COMANDANCIA DE POLICIA, LADO PONIENTE
27	ECATEPEC DE MORELOS	CENTRO REGIONAL DE CULTURA JOSÉ MARIA MORELOS Y PAVÓN, PLAZA JUAREZ NO. 1, COL. SAN CRISTOBAL CENTRO, C. P. 55000, ECATEPEC DE MORELOS, A UN COSTADO DE LA PARROQUIA DE SAN CRISTOBAL CENTRO, ENTRE AV. MORELOS Y AV. VICENTE VILLADA
28	ECATEPEC DE MORELOS	CENTRO DE SERVICIOS ADMINISTRATIVOS JOSE MARIA MORELOS Y PAVON, AVENIDA VIA MORELOS NUMERO 326, COLONIA JARDINES DE CASANUEVA, CÓDIGO POSTAL 55430 ECATEPEC DE MORELOS, ESQUINA AVENIDA JARDINES DE SANTA CLARA, FRENTE AL RESTAURANTE MCDONALDS Y GASOLINERA
29	CHICONCUAC	AFUERA DE LA PREPARATORIA FEDERAL POR COOPERACION BASILIO CANTABRANA CHICONCUAC, ESPACIO ABIERTO SOBRE LA BANQUETA DEL BOULEVARD XOCHIMILCO CASI ESQUINA PROLONGACIÓN HIDALGO, CALLE BOULEVARD XOCHIMILCO SIN NÚMERO, BARRIO SAN PEDRO, CÓDIGO POSTAL 56270, CHICONCUAC DE JUÁREZ, FRENTE AL TIANGÜIS DE ROPA DE CHICONCUAC
30	TEXCOCO	INTERIOR DEL KIOSKO MUNICIPAL UBICADO EN LA PLAZA PRINCIPAL DEL MUNICIPIO DE TEXCOCO, CALLE CONSTITUCIÓN SUR SIN NÚMERO, COLONIA CENTRO, CÓDIGO POSTAL 56100, TEXCOCO DE MORA, KIOSKO UBICADO A UN COSTADO DEL MERCADO MUNICIPAL, FRENTE A LOS ARCOS DEL LADO SUR DE LA PLAZA PRINCIPAL
31	NEZAHUALCÓYOTL	UNIDAD ADMINISTRATIVA ZONA NORTE, LA BOLA, PROFESOR JORGE HANK GONZALEZ, CALLE 35 COLONIA CAMPESTRE GUADALUPAN, CÓDIGO POSTAL 57120, NEZAHUALCÓYOTL, ENTRE AVENIDA 6 A Y 5 C ACERA OESTE
32	NEZAHUALCÓYOTL	PLAZA UNION DE FUERZAS, AVENIDA CHIMALHUACAN S/N ACERA NORTE, ESQUINA CALLE FAISAN S/N ACERA ORIENTE, COLONIA BENITO JUAREZ, C. P. 57000, NEZAHUALCÓYOTL, ENTRE CALLE FAISAN Y CALLE CABALLO BAYO, SOBRE LA ACERA
33	NEZAHUALCÓYOTL	TECALLI MODULO DE VIGILANCIA, AVENIDA PANTITLAN SIN NUMERO, COLONIA LAS FUENTES, CÓDIGO POSTAL 57600, NEZAHUALCÓYOTL, SOBRE EL CAMELLON, ESQUINA CON AVENIDA NEZAHUALCÓYOTL
34	VALLE DE CHALCO SOLIDARIDAD	MODULO DE ATENCION CIUDADANA DEL REGISTRO FEDERAL DE ELECTORES, AVENIDA TEZOZOMOC, MANZANA 16, LOTE 30, COLONIA SAN MIGUEL XICO, SEGUNDA SECCION, CÓDIGO POSTAL 56613, VALLE DE CHALCO SOLIDARIDAD, ESQUINA CALLE PONIENTE 1-A
35	CHALCO	PORTAL DE LA PRESIDENCIA MUNICIPAL, CALLE REFORMA NUMERO 4, COLONIA CENTRO, CÓDIGO POSTAL 56600, CHALCO, A UN COSTADO DE LA PASTERIA ESPERANZA
36	AMECAMECA	PRESIDENCIA MUNICIPAL, PLAZA DE LA CONSTITUCIÓN NO. 1, COLONIA CENTRO, C.P. 56900, AMECAMECA, PORTAL DE LA PRESIDENCIA MUNICIPAL
37	NAUCALPAN DE JUÁREZ	PARQUE REVOLUCIÓN, AVENIDA 16 DE SEPTIEMBRE SIN NÚMERO, COLONIA NAUCALPAN CENTRO, CÓDIGO POSTAL 53000, NAUCALPAN DE JUÁREZ, ENTRE IGNACIO ALLENDE Y VENUSTIANO CARRANZA
38	NAUCALPAN DE JUÁREZ	BODEGA AURRERA RÍO HONDO, CAMINO ARENERO NÚMERO 650, COLONIA SAN JOSÉ RÍO HONDO, CÓDIGO POSTAL 53598, NAUCALPAN DE JUÁREZ, FRENTE AL KENTUCKY FRIED CHICKEN

No.	MUNICIPIO	DOMICILIO
39	NAUCALPAN DE JUÁREZ	EN EL MÓDULO DE POLICÍA Y VIGILANCIA, BOULEVARD LUIS DONALDO COLOSIO S/N, ESQUINA VICENTE GUERRERO, COLONIA LOS CUARTOS, CÓDIGO POSTAL 53670 NAUCALPAN DE JUAREZ, A UN COSTADO DEL MERCADO DE LOS CUARTOS
40	CHIMALHUACÁN	KIOSCO DE LA CABECERA MUNICIPAL DE CHIMALHUACAN, CALLE ZARAGOZA S/N, CABECERA MUNICIPAL DE CHIMALHUACAN, CÓDIGO POSTAL 56330, ENTRE AVENIDA NEZAHUALCÓYOTL Y CALLE PASEO HIDALGO, PLAZA PÚBLICA
41	LA PAZ	PLAZA CÍVICA GENERAL LUIS CERÓN, CALLE HOMBRES ILUSTRE, SIN NÚMERO, COLONIA LOS REYES CENTRO, LOS REYES ACAQUILPAN, 56400 ENTRE CALLE LUIS CERÓN Y CALLEJÓN GENERAL LUIS CERÓN, PLAZA PÚBLICA
42	NEZAHUALCÓYOTL	PARQUE DEL PUEBLO, CALLE SAN ESTEBAN SIN NUMERO, COLONIA AMPLIACION VICENTE VILLADA, CÓDIGO POSTAL 57760, NEZAHUALCÓYOTL, ENTRADA PRINCIPAL DEL PARQUE, ESQUINA GLORIETA DE COLON ACERA NORTE
43	ECATEPEC DE MORELOS	ANTIGUAS OFICINAS DE INCOBUSA, AVENIDA JARDINES DE MORELOS, MANZANA 143 LOTE 7, ESQUINA IGNACIO LOPEZ RAYON, FRACCIONAMIENTO JARDINES DE MORELOS, CÓDIGO POSTAL 55070, ECATEPEC DE MORELOS, FRENTE A LA GLORIETA QUE COMUNICA A LA AVENIDA NICOLAS BRAVO
44	ECATEPEC DE MORELOS	EXTERIOR DE LAS OFICINAS ADMINISTRATIVAS DE CASAS ARA, AVENIDA PRIMERO DE MAYO, SIN NUMERO, ESQUINA AVENIDA CENTRAL CARLOS HANK GONZALEZ, FRACCIONAMIENTO LAS AMERICAS CÓDIGO POSTAL 55070, ECATEPEC DE MORELOS, A UN COSTADO DEL CENTRO COMERCIAL LAS AMERICAS
45	TECÁMAC	SALON EJIDAL, CARRETERA MEXICO PACHUCA KILOMETRO 38.5, COLONIA TECAMAC CENTRO, EXPLANADA DE LA CASA EJIDAL, CÓDIGO POSTAL 55740, TECAMAC, A UN COSTADO DE LA ESCUELA SECUNDARIA NUMERO 103, LICENCIADO ADOLFO LOPEZ MATEOS
46	IXTAPAN DE LA SAL	FRENTE AL HOTEL BOUNGALOWS LOLITA, CALLE EVA SÁMANO DE LÓPEZ MATEOS, SIN NÚMERO, CÓDIGO POSTAL 51900, IXTAPAN DE LA SAL, ESTACIONAMIENTO DEL HOTEL BOUNGALOWS LOLITA, CERCA DE LA BIBLIOTECA PÚBLICA DE LA CIUDAD DE IXTAPAN DE LA SAL
47	METEPEC	NUEVO KIOSCO DEL PARQUE JUAREZ SIN NUMERO, BARRIO DEL ESPIRITU SANTO CABECERA MUNICIPAL, CÓDIGO POSTAL 52140, FRENTE A LA PRESIDENCIA MUNICIPAL
48	HUEHUETOCA	HOSPITAL DE MÉDICOS ESPECIALISTAS SAN RAFAEL, CARRETERA MÉXICO-TULA SIN NÚMERO, JOROBAS, HUEHUETOCA, C.P. 54680, A UN COSTADO DEL MÓDULO DE LA SECRETARIA DE SEGURIDAD CIUDADANA
49	TEPOTZOTLÁN	PORTAL DEL PALACIO MUNICIPAL, PLAZA VIRREINAL SIN NÚMERO, BARRIO SAN MARTÍN C.P. 54600, TEPOTZOTLÁN, FRENTE AL KIOSCO
50	VILLA DEL CARBÓN	CASA DE LA CULTURA, PLAZA HIDALGO SIN NÚMERO COL. CENTRO VILLA DEL CARBÓN C.P. 54300, FRENTE AL KIOSCO
51	TLALNEPANTLA DE BAZ	MODULO DE VIGILANCIA NO. 9, CALLE EXCURSIONISTAS TONATIUH SIN NÚMERO, COLONIA LAZARO CARDENAS, TLALNEPANTLA DE BAZ, CÓDIGO POSTAL 54189, EXPLANADA DEL MERCADO DE SAN AGUSTIN
52	TLALNEPANTLA DE BAZ	MODULO DE PROTECCIÓN CIVIL BASE, AVENIDA JESÚS REYES HEROLES SIN NÚMERO CASI ESQUINA AVENIDA TENAYUCA TLALNEPANTLA, FRACCIONAMIENTO VALLE CEYLÁN, TLALNEPANTLA DE BAZ, CÓDIGO POSTAL 54150, FRENTE AL BANAMEX Y AUERRERA EXPRESS
53	COACALCO DE BERRIOZÁBAL	COLEGIO LUCERNA, VÍA JOSÉ LÓPEZ PORTILLO N0 123 FRACCIONAMIENTO VILLA DE LAS FLORES, CÓDIGO POSTAL 55710, COACALCO, SE INSTALARA LA CASILLA DENTRO DEL COLEGIO
54	TULTITLÁN	BASE DE TAXIS, SITIO REFORMA, BOULEVARD TULTITLÁN, ESQUINA VÍA JOSÉ LÓPEZ PORTILLO, TULTITLÁN MÉXICO, C.P. 54900, LA BANDERA
55	TEOTIHUACÁN	CIRCUITO ZONA ARQUEOLOGICA S/N, ZONA ARQUEOLÓGICA, TEOTIHUACAN,CP. 55829, PUERTA 1 DE LA CIUDADELA DE LA ZONA ARQUEOLOGICA, JUNTO AL MODULO DE VIGILANCIA
56	IXTAPALUCA	CASA DE LA CULTURA, PASILLO DE LA ENTRADA, AVENIDA CUAUHTÉMOC NUMERO 100 COLONIA CENTRO, CÓDIGO POSTAL 56530, IXTAPALUCA, ENTRADA PRINCIPAL DE LA CASA DE LA CULTURA
57	NEZAHUALCÓYOTL	MUEBLERIA ESCOBAR, CALLE PONIENTE 24 NUMERO 308, COLONIA LA PERLA, CÓDIGO POSTAL 57820, NEZAHUALCÓYOTL, ESQUINA CON AVENIDA PANTITLAN, ACERA NORTE
58	ECATEPEC DE MORELOS	CENTRO COMERCIAL CENTER PLAZA, AVENIDA CARLOS HANK GONZALEZ NUMERO 50 COLONIA VALLE DE ANAHUAC CÓDIGO POSTAL 55210, A UN COSTADO DE LA BODEGA COMERCIAL MEXICANA
59	CUAUTITLÁN IZCALLI	ESCUELA PREPARATORIA OFICIAL NUMERO 11, AV PRIMERO DE MAYO SIN NUMERO, COLONIA CENTRO URBANO, CÓDIGO POSTAL 54700, CUAUTITLAN IZCALLI, FRENTE A CONALEP
60	NICOLÁS ROMERO	MODULO DE LA POLICIA ESTATAL, AVENIDA 16 DE SEPTIEMBRE SIN NUMERO COLONIA CENTRO CÓDIGO POSTAL 54400 NICOLAS ROMERO, A UN COSTADO DE LA UNIDAD JORGE JIMENEZ CANTU
61	ALMOLOYA DE JUÁREZ	THE BABY COLLEGE TRAINING CENTER, DOMICILIO CONOCIDO CARRETERA TOLUCA AIMOLOYA DE JUAREZ KM CUATRO PUNTO CINCO, SANTIAGUITO TLALICALCAI, ALMOLOYA DE JUAREZ, CP. 50900, FRENTE AL CENTRO ESTATAL PREVENTIVO Y DE READAPTACION SOCIAL SANTIAGUITO